



Affiliati alla **FederTrek**


CHI BEN COMINCIA ... E OLTRE!

Grande Anello

Cima del Redentore (1259 m.)

Monte Petrella (1553 m.)

Sabato 21 Aprile 2018




Monte Petrella sullo sfondo

Da Roma, percorriamo la Pontina, successivamente le statali "Mediana" e "Flacca", fino a Formia. Da lì si continua per Maranola, dal centro si prende la "strada del Redentore" fino ad arrivare *alla casa forestale della Comunità Montana - Rifugio Pornito (820m) dove si lascia l'automobile. Si prosegue a piedi salendo verso la roccia del "Redentore" che si staglia con la sua inconfondibile forma sopra di noi. Questo è il vecchio sentiero che conduce a San Michele, chiesa rupestre ricavata in una grossa grotta di rarissima suggestione a quota 1100 m circa. Dalla chiesa di San Michele è facile raggiungere, attraverso un inerpicato*

<http://www.inforideeinmovimento.org/>

sentiero, la roccia del "Redentore" passando per la Sella Sola. Superato l'ultimo ostacolo, dai piedi della grande statua in ghisa si resta attoniti nell'ammirare l'intero Golfo di Gaeta, con particolare vista dall'alto di Formia e di Maranola. Lo sguardo spazia in un panorama vastissimo sull'Appennino fino al Circeo e la suggestione è tanta grazie al connubio mare-montagna. Proseguiamo per il monte Petrella, la più alta cima degli Aurunci, è una delle più frequentate del Lazio meridionale; lo raggiungeremo attraverso un itinerario suggestivo che appassionerà sia dal punto di vista geologico e botanico che paesaggistico. Percorrendo il sentiero che continua dopo la Cima Redentore attraversiamo una delle più belle faggete del Parco e seguendo le creste rocciose, arriveremo ad ammirare lo spettacolare panorama più spettacolare del precedente, infatti potremo ammirare le vette innevate dell'Appennino al golfo di Gaeta, alle isole Pontine e con l'orizzonte se libero da foschia e nubi fino al Vesuvio.




Magnifico Panorama nei pressi della Cima Redentore



Chiesetta Rupestre poco prima della cima di Pizzo Redentore

La prima comprende la salita alla Cima Redentore:


La località di Pornito (819 m) si raggiunge attraverso la strada del Redentore che si diparte dal centro di Maranola. Presso la località Campone di prende la strada a destra verso est e si sale per circa 5 minuti fino alla casa forestale della Comunità Montana dove si lascia l'automobile. Si prosegue a piedi salendo verso la roccia del "Redentore" che si staglia con la sua inconfondibile forma sopra di noi. Questo è il vecchio sentiero che conduce a San Michele, chiesa rupestre ricavata in una grossa grotta di rarissima suggestione a quota 1100 m circa. Dalla chiesa di San Michele è facile raggiungere, attraverso un inerpicato sentiero, la roccia del "Redentore" passando per la Sella Sola. Superato l'ultimo ostacolo, dai piedi della grande statua in ghisa si resta attoniti nell'ammirare l'intero Golfo di Gaeta, con particolare vista dall'alto di Formia e di Maranola. Lo sguardo spazia in un panorama vastissimo dal Vesuvio fino al Circeo e la suggestione è tanta grazie al connubio mare-montagna.



Vista dalla vetta del Monte Petrella (se fortunati si vede il Vesuvio, e Procida, Ischia e Isole Pontine)

Dopo aver raggiunto il Pizzo Redentore e il “riposino” di rito, proseguiamo lungo la sterrata superando la Forcella di Fraile (969 m) e ancora le falde del Monte Altino. Alla fine della sterrata si giunge alla Fontana di Canale, dove sono presenti vasche per la raccolta di acqua sorgente. Di qui inizia il sentiero vero e proprio che si inerpica sulle pendici di Monte Putrella e in breve si raggiunge la vetta. In alternativa, una volta sulla cresta, invece di salire verso destra (sud-est) in direzione di Monte Putrella, bisogna scendere di quota attraversando una faggeta a sinistra (nord) in direzione di Fossa Juanna. Questa valle circolare non è altro che una grossa depressione carsica circondata da secolari faggete. La leggenda racconta che è il luogo dove una volta l'anno si riuniscono le streghe. Fatto il giro di Fossa Juanna bisogna risalire ancora sulla cresta e poi a sinistra in direzione sud, verso la vetta del Putrella. La cima si raggiunge brevemente e da qui è possibile ammirare un vastissimo panorama: nelle giornate senza foschia, la vista può spaziare dal Vesuvio alle Isole Campane, alle Isole Pontine, al Circeo, ai Lepini, ai Simbruini, alle Mainarde, al Matese e a Roccamonfina.

Escursione : Difficoltà: **E+** - Durata: **circa 6/7 ore (a/r)** - Dislivello: **mt. 740**



Ulteriore Panorama, offerto dalla vetta del Monte Petrella

Appuntamento : ore 7:30 - Davanti Parcheggio Supermercato PANORAMA
Via Laurentina incrocio Via Boccabelli , uscita del GRA direzione RM 200 m. 1°
semaforo sulla Destra.



Tessera FederTrek: OBBLIGATORIA da esibire alla partenza. Costo della escursione 10€ per i tesserati.

AVVERTENZA: L'escursione può subire variazioni a discrezione della guida. In Caso di Condizioni Meteo Avverse, l'escursione potrà subire modifiche o essere ANNULLATA

Per informazioni e prenotazione rivolgersi agli accompagnatori:

La prenotazione è valida solo dopo contatto telefonico

AEV Sammuri Fabio 329 3347 487

AV Landriani Rita 344 0471 560

Chi non è in regola con l'attrezzatura potrà subire un Rifiuto alla Partecipazione, ad insindacabile giudizio dell'accompagnatore.

Partecipando a questa escursione contribuirai a sostenere l'Associazione ONLUS "Il Caprifoglio", impegnata nello sviluppo di progetti solidali in Uganda e Kenya.